

COMUNE DI ROCCASPARVERA

PIANO REGOLATORE INTERCOMUNALE DI COMUNITA' MONTANA

(APPROVATO CON D.G.R. N. 61-31052 DEL 08/07/1980)

VARIANTE PARZIALE N. 9

(ai sensi del 7° comma art. 17, L.R. 56/77 e succ. mod. ed int.)

TAV. 0.1 - LEGENDA TAVOLE IN SCALA 1:10.000

PROGETTO PRELIMINARE
 ADOTTATO CON D.C. NR. 26 DEL 27/12/2012

PRONUNCIA DELLA PROVINCIA D.G.P. NR. / DEL /

PROGETTO DEFINITIVO
 APPROVATO CON D.C. NR. 4 DEL 04/05/2013

Sindaco:
 OLIVERO Guido


Segretario Comunale:
 PRESTA Dott. Giancarlo

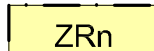
Responsabile del Procedimento:
 CHIAPELLO Ing. Giorgio

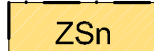
PROGETTO

Direttore tecnico
 Arch. Monica SILVESTRO

Progettista
 Arch. Fabio GALLO

 delimitazione della parte di territorio con sviluppo in scala 1:2.000


 ZRn zone di recupero


 ZSn zone residenziali compromesse sature

 ZCn zone residenziali di completamento

 ZNn zone residenziali di nuovo impianto

 ZNTn zone residenziali di nuovo impianto di interesse esclusivamente turistico


 ZTn zone speciali destinate ad attrezzature ed impianti di interesse turistico, sportivo, ricreativo

 ZA zone speciali destinate ad attrezzature socio-assistenziali private

 IRn zone per complessi produttivi di riordino e completamento

 INn zone per complessi produttivi di nuovo impianto

 ZEn zone speciali destinate ad attività estrattive


 AR borgate minori


 E zone destinate ad attività agricole

 E1 zone agricole di rispetto degli abitati

 E2 zone agricole di interesse ambientale











 E3 zone agricole di salvaguardia ambientale


 PA zone destinate ad attività produttive agricole

es. prev.  aree per servizi ed attrezzature in insediamenti residenziali


es. prev.  aree per servizi ed attrezzature in insediamenti diversi dai residenziali


es. prev.  G aree per strutture ed impianti tecnologici e speciali di interesse urbano e territoriale

-  impianti per produzione energia elettrica
-  impianti telefonici teleradiocomunicazioni, per altre reti tecnologiche
-  rimessa mezzi trasporto pubblico
-  distributori di carburante
-  caserme carabinieri, guardia di finanza, corpo forestale dello stato
-  aree militari
-  sedi di congregazioni religiose
-  depuratore / fossa Imhoff
-  area ecologica / discarica
-  altri impianti tecnologici e funzionali

 viabilità esistente / prevista


 pista ciclabile

 corsi d'acqua


 fiume Stura (aggiornamento da C.T.R.)

 sorgenti / opere di presa acquedotti pubblici


 sorgenti di captazione acque minerali


 elettrodotti ad alta tensione con relative fasce di rispetto della profondità prescritta dalle vigenti norme in materia

 fasce di rispetto da strade, corsi d'acqua, sorgenti e opere di presa, depuratori

 fascia di rispetto cimiteriale

 verde privato inedificabile


 perimetro bacino sciabile per lo sci da discesa

 impianti di risalita per lo sci da discesa esistenti / previsti

 piste per lo sci da discesa

 fasce di rispetto per impianti e piste

 piste per sci da fondo

 perimetro sito di importanza comunitaria (S.I.C.)

 perimetro zona di protezione speciale (Z.P.S.)

 perimetro Parco Naturale delle Alpi Marittime