

REGIONE PIEMONTE

PROVINCIA DI CUNEO

COMUNITA' MONTANA VALLE STURA

# PIANO REGOLATORE INTERCOMUNALE DI C. M.

(APPROVATO CON D.G.R. N. 61-31052 DEL 08/07/1980)

## COMUNE DI ROCCASPARVERA VARIANTE 2006 DI ADEGUAMENTO AL P.A.I.

**TAV. 5 - CAPOLUOGO con individuazione zone  
di insediamento commerciale ai sensi della  
L.R. 28 / 99 e s. m. ed i. scala 1:2.000**

☒ **PROGETTO PRELIMINARE**  
(parere ai sensi D.P.R. 380/01, art. 89, reso da Regione Piemonte con nota prot. n. 40795/25.11 del 11/09/2007)

ADOTTATO CON D.C. NR. 20 DEL 27/09/2007  
PUBBLICATO DAL 08/10/2007 AL 06/11/2007

☒ **PROGETTO DEFINITIVO**  
(parere ai sensi D.P.R. 380/01, art. 89, reso da Regione Piemonte con nota prot. n. 49020/14.11 del 15/07/2008)

ADOTTATO CON D.C. NR. 16 DEL 25/07/2008

IL PROGETTISTA

IL SINDACO


IL SEGRETARIO  
COMUNALE







IL RESPONSABILE  
DEL PROCEDIMENTO

Cartografia aggiornata, maggio 2005

Elaborazioni Studio TAU&TEMI Associati - Cuneo - via Moiola n. 7 - tel. 0171/49.25.99

### ZONE DI INSEDIAMENTO COMMERCIALE

 **A1** addensamento storico rilevante

offerta commerciale	tipologia	
	vicinato (fino a 150 mq.)	medie struttura (151 - 1.500 mq.)
alimentare		
extra-alimentare		
offerta mista		

Per la legenda delle rappresentazioni urbanistiche vedasi la Tav. 0

